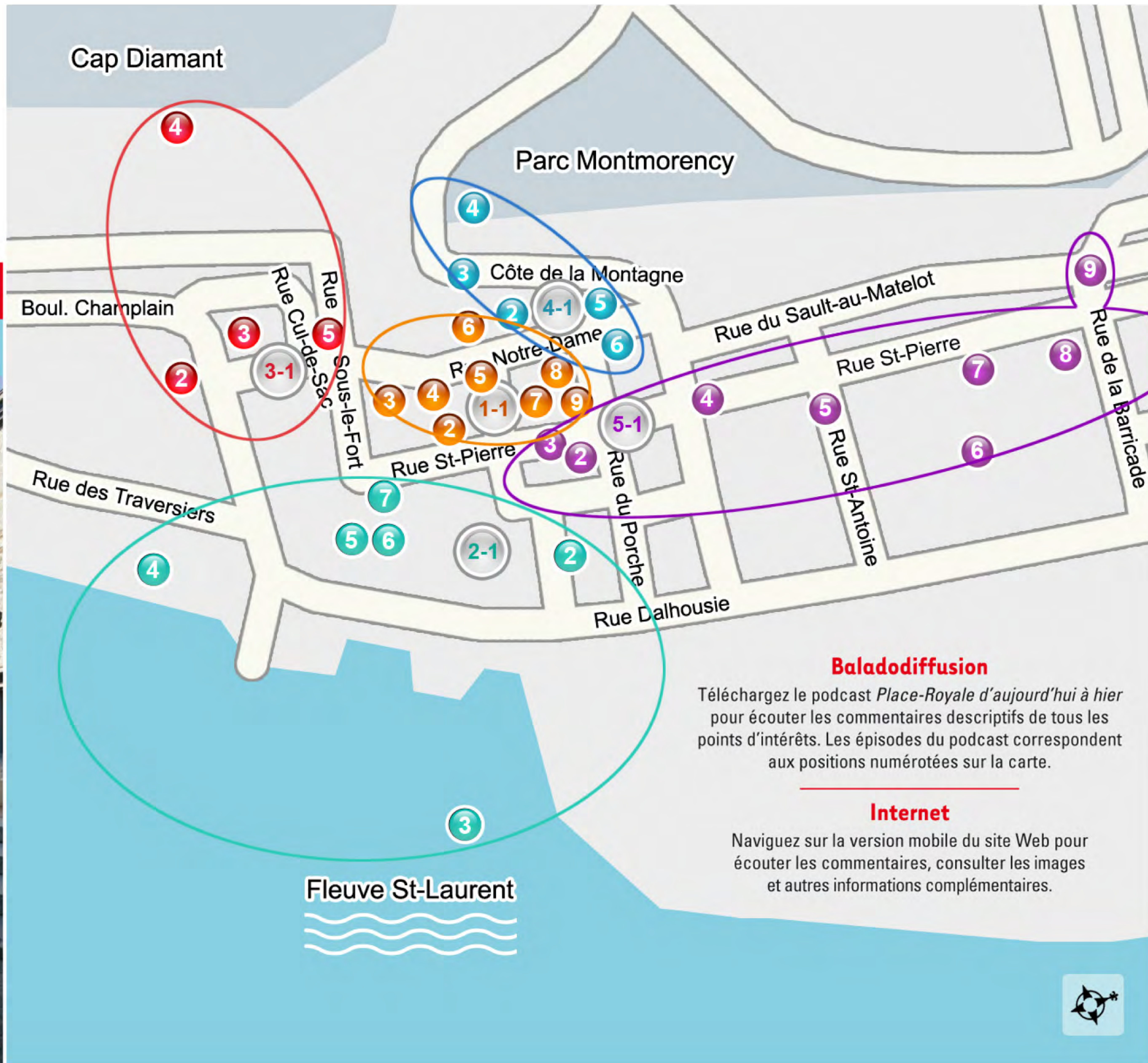




VISITE EN BALADODIFFUSION



Baladodiffusion

Téléchargez le podcast *Place-Royale d'aujourd'hui à hier* pour écouter les commentaires descriptifs de tous les points d'intérêts. Les épisodes du podcast correspondent aux positions numérotées sur la carte.

Internet

Naviguez sur la version mobile du site Web pour écouter les commentaires, consulter les images et autres informations complémentaires.



 **Place-Royale**

Point de départ de la vision panoramique



1-1 Place-Royale **1-2** Maison Fornel **1-3** Église Notre-Dame-des-Victoires

 **Place de Paris**

Point de départ de la vision panoramique



2-1 Place de Paris **2-2** Entrepôt Thibaudeau

 **Rue du Cul-de-Sac**

Point de départ de la vision panoramique



3-1 Rue du Cul-de-Sac **3-2** Anse du Cul-de-Sac

 **Parc de la Cetière**

Point de départ de la vision panoramique



4-1 Parc de la Cetière **4-2** Fresque des Québécois

 **St-Pierre et du Porche**

Point de départ de la vision panoramique




5-1 Quartier de transition **5-2** Rue Saint-Pierre, côté sud **5-3** Écoulement des eaux usées



1-4 Traces de la seconde habitation de Champlain **1-5** Buste de Louis XIV **1-6** Centre d'interprétation de Place-Royale



2-3 Fleuve Saint-Laurent **2-4** Traverse Québec-Lévis



3-3 Maison Chevalier **3-4** Fortifications



4-3 Côte de la Montagne **4-4** Premier cimetière de Québec




5-4 Rue Saint-Pierre, côté nord **5-5** Expansion des berges **5-6** Musée de la civilisation



1-7 Toitures **1-8** Étripe-chats **1-9** Esse



2-5 Batterie Royale **2-6** Canons



2-7 Maison Guillemain **3-5** Mur en «cul-de-poule»



4-5 Vestiges de la maison Guillaume-Gaillard **4-6** Pierre calcaire et le grès



5-7 Maison Estèbe **5-8** Banque de Québec **5-9** Rue de la Barricade

LE RALLYE



Relevez le défi !

Pour compléter le défi, il faudra, chercher, observer et déduire...

ÉTAPE
1

Préhistoire et présence amérindienne

La maison Hazeur fait partie aujourd'hui d'un bâtiment où l'on fait revivre l'histoire... Lequel ?

- a) Le Centre Québec-France.
- b) Le Centre d'interprétation de Place-Royale.
- c) Le Musée de la civilisation.
- d) L'église Notre-Dame-des-Victoires.
- e) La maison Fornel.



Instructions

Encerclez vos réponses et vérifiez-en la validité en visitant le site Web : mcq.org/place-royale

AVEC UN APPAREIL MOBILE :

- **Baladodiffusion**
Téléchargez le podcast Rallye à la Place-Royale sur votre mobile pour écouter les énoncés des douze étapes du rallye.
- **Internet**
Naviguez sur la version mobile du site Web pour écouter les énoncés des douze étapes du rallye, répondre aux questions et connaître les réponses.

À LA MAISON :

Naviguez sur le site Web pour écouter les énoncés des douze étapes du rallye, répondre aux questions et connaître les réponses.

ÉTAPE
3

Prise de Québec par les frères Kirke

Où donc est ce *Dialogue avec l'histoire* qui a bien raison de rendre hommage aux premiers Français qui débarquèrent en ce lieu pour y bâtir un pays ?

- a) À la place de la FAO.
- b) À la place de l'Unesco.
- c) À Place-Royale.
- d) À la place de Paris.
- e) Au parc de La Cetièrre.

ÉTAPE
2

Fondation de Québec

Quel est ce bâtiment, devant lequel des pierres sombres indiquent sur le pavé l'emplacement de la seconde habitation de Samuel de Champlain ?

- a) La maison Chevalier.
- b) La maison de la Cetièrre.
- c) L'église Notre-Dame-des-Victoires.
- d) La maison Estèbe.
- e) La maison Guillemin.

ÉTAPE
12

Centre d'interprétation de Place-Royale

Le Centre d'interprétation de Place-Royale est un endroit où l'on raconte l'histoire de Place-Royale. On y présente des expositions, un film en 3D sur Samuel de Champlain et une superbe maquette qui montre la ville de Québec en 1635.

Cela vous dit quelque chose ? Où donc est cet endroit ?

- a) Près du buste de Louis XIV.
- b) À la place de Paris.
- c) Au parc de la Cetièrre.
- d) À l'angle des rues Notre-Dame et du Cul-de-Sac.
- e) Rue de la Barricade.

ÉTAPE
4

Incendies

Cette maison est en pierre. Elle a des murs mitoyens surélevés, qui font effet de coupe-feu. On a placé une échelle sur le toit, à droite des deux lucarnes. D'ailleurs, admirez-le ce toit ! Il est recouvert de fer blanc ou de tôle « à la canadienne ».

Cette maison n'est-elle pas l'une des plus belles de la place, même si elle est moins haute que d'autres ? La reconnaissez-vous ?

- a) La maison Marie-Anne-Barbel.
- b) La maison Fornel.
- c) La maison Chevalier.
- d) La maison Lambert-Dumont.
- e) La maison Guillemin.

ÉTAPE
11

Sauvegarde du patrimoine

De 1960 à 1980, des travaux importants de reconstruction et de rénovation ont commencé. Le quartier a eu vraiment droit à une seconde vie ! Ils ont commencé par la fameuse London Coffee House, endroit bien connu des touristes en 1850. Cette maison a été construite en 1752 sur les rives du Cul-de-Sac. Laquelle est-ce ?

- a) La maison Hazeur.
- b) La maison Gaillard.
- c) La maison Fornel.
- d) La maison Chevalier.
- e) La maison Estèbe.

ÉTAPE 5**Attaque de Phips**

En 1690, le gouverneur Frontenac a convaincu les autorités qu'il était nécessaire de mieux protéger la ville. Et c'est comme ça que le quartier a été doté d'un nouvel ouvrage fortifié et percé, de pas moins de onze embrasures pour les canons.

Pouvez-vous identifier cet ouvrage ?

- a) Les fortifications.
- b) La batterie Royale.
- c) La batterie Dauphine.
- d) La batterie de la Reine.
- e) La batterie de Vaudreuil.

ÉTAPE 6**Québec, ville portuaire**

À l'époque de la construction de cette maison, l'intersection est très achalandée. On considère alors que l'angle saillant d'un des murs risque vite d'être endommagé à force d'être heurté par les roues des charrettes. C'est pourquoi on décide d'en arrondir l'encoignure « en cul-de-poule », selon l'expression de l'époque.

Ce mur se trouve non loin d'ici. À l'angle de quelles rues ?

- a) À l'angle des rues du Cul-de-Sac et Notre-Dame.
- b) À l'angle des rues Saint-Pierre et Saint-Antoine.
- c) À l'angle des rues Sous-le-Fort et des Pains-Bénits.
- d) À l'angle des rues Notre-Dame et du Marché-Champlain.
- e) À l'angle de la rue Notre-Dame et de la côte de la Montagne.

ÉTAPE 7**Siège de 1759 et bataille des plaines d'Abraham**

C'est une belle maison, très cossue et encore debout après les bombardements de 1759 ! Un vrai miracle ! C'est peut-être le revêtement de sa toiture qui l'a protégée du feu... La voilà, avec ses 21 pièces et ses huit foyers. Vous ne pouvez pas la manquer ! Surtout si vous aimez les musées !

- a) La maison Gaillard.
- b) La maison Fornel.
- c) La maison Jean-Soulard.
- d) La maison Guillemain.
- e) La maison Estèbe.

ÉTAPE 8**Place-Royale, place publique**

Il paraît que l'on a déjà retiré le bronze d'un roi parce qu'il nuisait au charroi ! Aujourd'hui, il est pourtant bien là !

De quel roi s'agit-il ?

- a) Louis XV.
- b) Henri IV.
- c) Louis XIV.
- d) George III.
- e) Champlain.

ÉTAPE 10**Époque de transition**

Vers la fin du 19^e siècle, des banques ainsi que des compagnies d'assurances et des sociétés de crédit se sont installées dans le quartier.

La plupart de ces institutions avaient pignon sur la même rue. Laquelle selon vous ?

- a) Rue de la Barricade.
- b) Rue Saint-Pierre, côté sud de la rue Du Porche.
- c) À l'angle des rues du Cul-de-Sac et Notre-Dame.
- d) Côte de la Montagne.
- e) Rue Saint-Pierre, côté nord de la rue Du Porche.

ÉTAPE 9**Invasion américaine**

Le 31 décembre 1775, les « congressistes » américains ont voulu prendre la ville par surprise ! Leur plan était simple... Montgomery longerait la falaise en partant de l'ouest, alors qu'Arnold ferait de même en venant de l'est. Tous deux devaient se rencontrer au pied de la côte de la Montagne.

Montgomery et ses hommes ont été défaits à l'ouest, de même qu'Arnold à l'est.

Où est cet endroit où Arnold a perdu la bataille ?

- a) À l'angle des rues de la Barricade et Dalhousie.
- b) À l'angle des rues de la Barricade et du Sault-au-Matelot.
- c) À l'angle de la rue du Sault-au-Matelot et de la côte de la Montagne.
- d) À l'angle des rues de la Barricade et Bell.
- e) À l'angle des rues du Sault-au-Matelot et Saint-Antoine.